

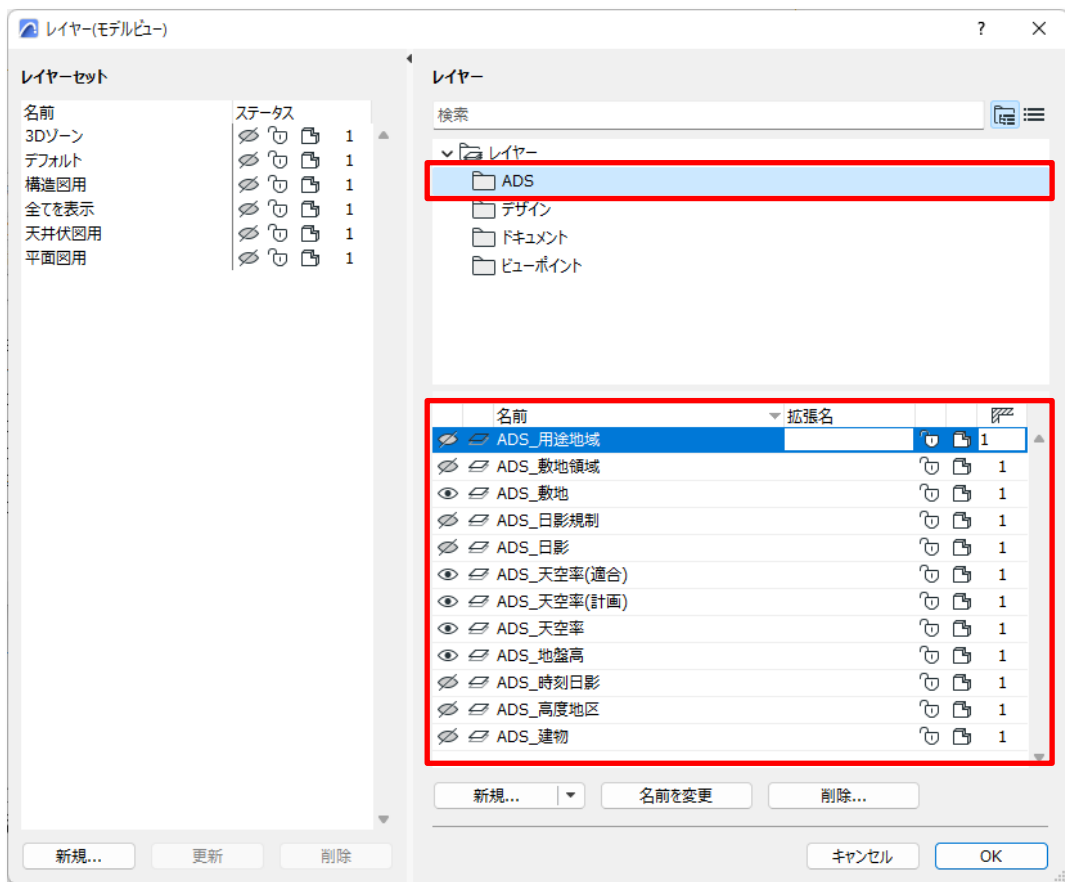
ADS-BT for ARCHICAD Ver13.01 追加修正項目

ADS-BT for ARCHICAD Ver13.01 (Archicad26 対応版) (以下、本システムといいます) における追加修正項目は以下の通りです。

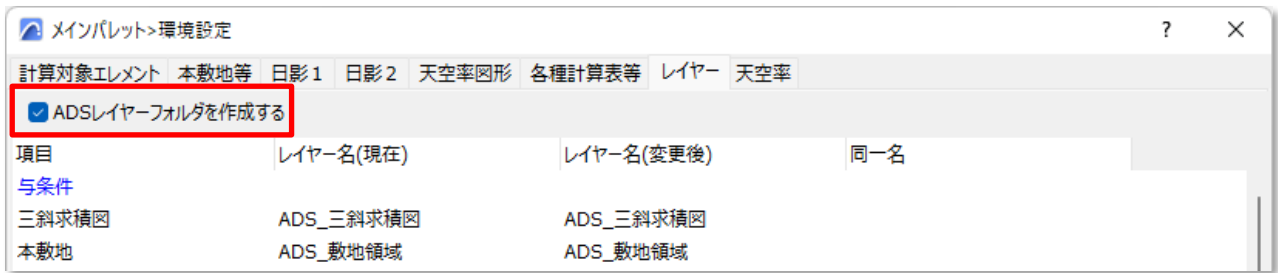
基本機能

■ レイヤーフォルダ

- 「ADS」レイヤーフォルダを作成し、本システムで作成するレイヤーをフォルダにまとめます。

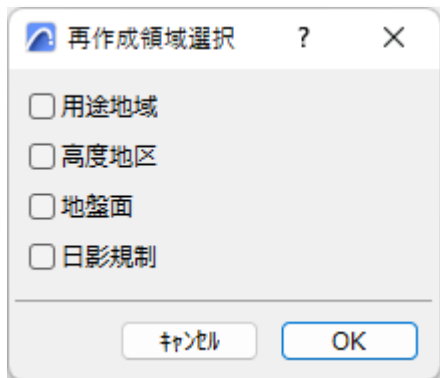


○環境設定でレイヤーフォルダ作成の可否を設定できます。



与条件設定

■領域条件

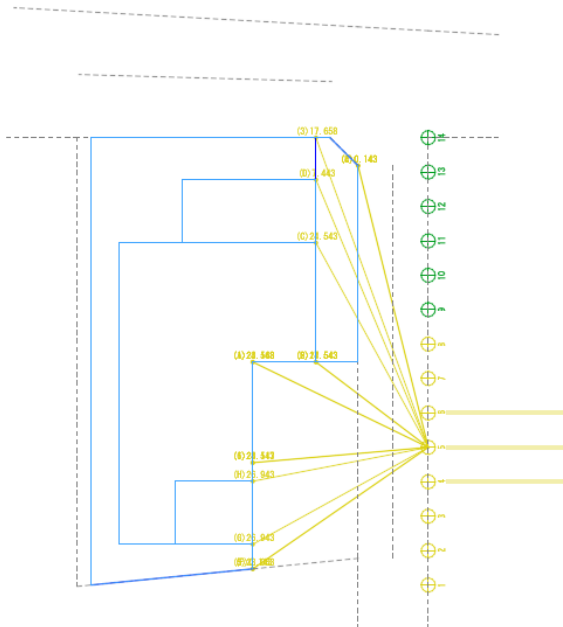


○領域条件ゾーンの再作成が可能になりました。

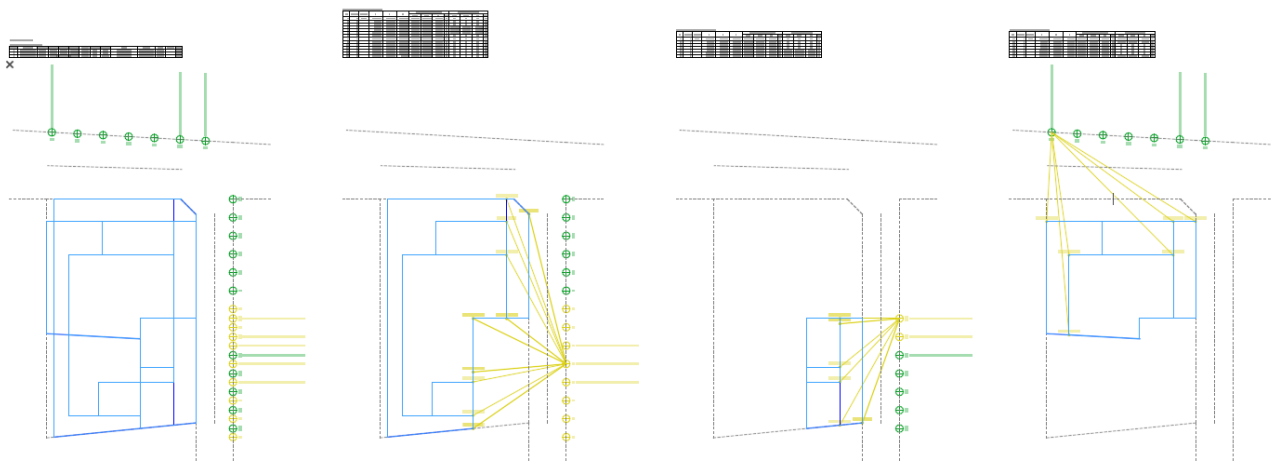
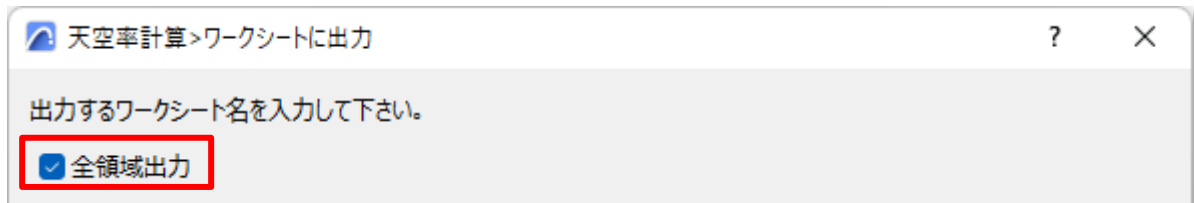
天空率計算

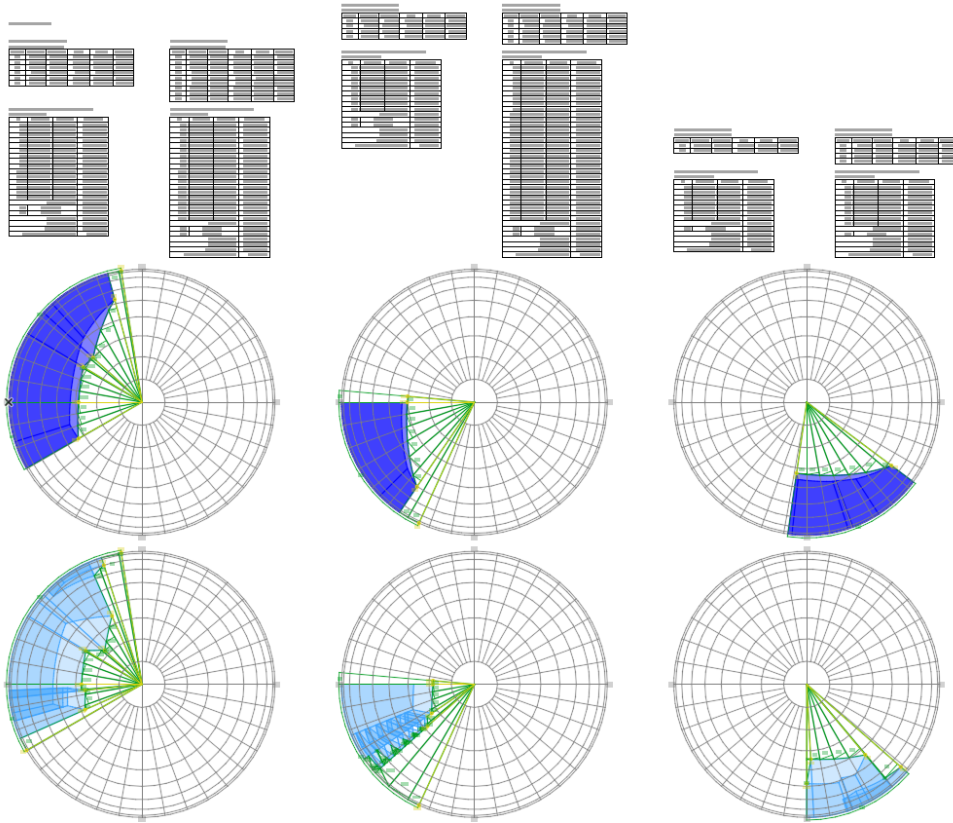
■ワークシートに出力

○天空率領域リストワークシートに天空率算定領域が出力できるようになりました。



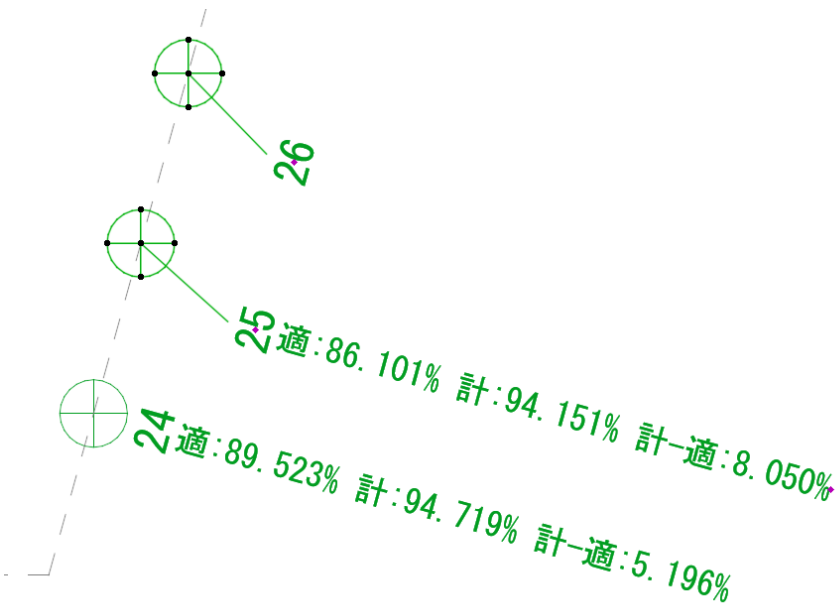
○出力対象の天空率領域リストおよび近接点の天空図を一括出力できるようになりました。





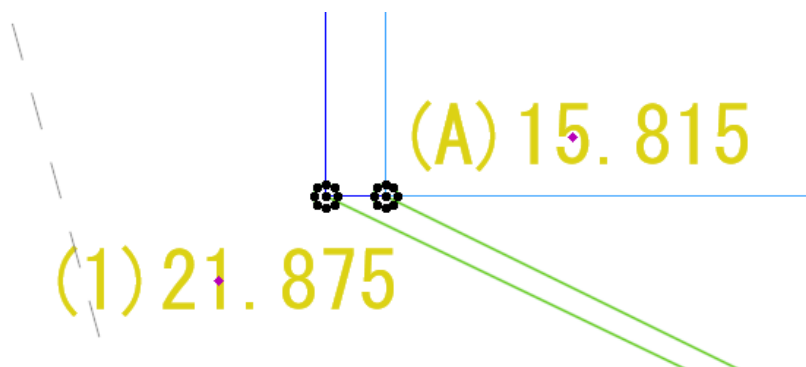
■測定点

○測定点オブジェクト要素の文字列の移動ができるようになりました。



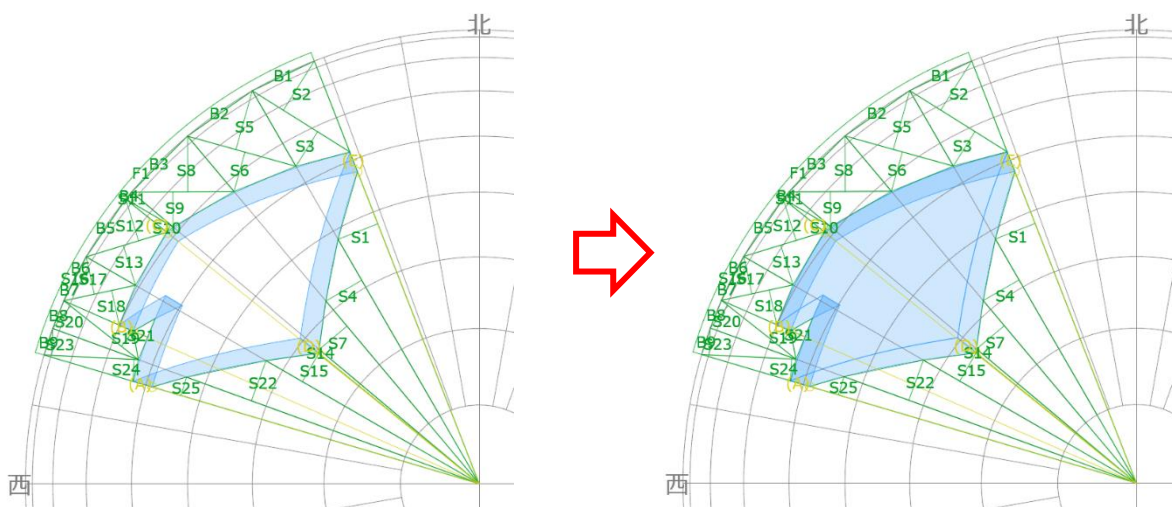
■位置確認線

○位置確認線オブジェクト要素の文字列の移動ができるようになりました。



■天空図

○計画建築物の上端面に塗りつぶしが作成されるようになりました。



■天空率計算

○複雑な包絡が存在する建物形状の場合に天空率計算を実行すると強制終了する現象を修正しました。

環境設定

■ 各種計算表

○ワークシート出力の各種表の文字サイズが変更できるようになりました。



体験版

■ 体験版

○90日を経過後、パレットが開かない不具合を修正しました。